

**Утверждена**

(наименование документа об утверждении, включая

наименования органов государственной власти или

органов местного самоуправления, принявших

решение об утверждении схемы или подписавших  
соглашение о перераспределении земельных участков)

от \_\_\_\_\_ № \_\_\_\_\_

**Схема расположения границ публичного сервитута объекта электросетевого хозяйства:**

**ВЛ-0,4 кВ ф. 2 КТП №1181 г. Сыктывкар,**

расположенного по адресу: Республика Коми, г. Сыктывкар

Площадь испрашиваемого публичного сервитута: 2392 кв.м

Каталог координат: Приложение 1 на 2 листах

Система координат: МСК-11, зона 4

Кадастровый номер земельного участка, в отношении которого испрашивается публичный сервитут:

11:05:0104002:150, 11:05:0104002:148, 11:05:0104002:258, 11:05:0104002:144, 11:05:0104002:275,







11:05:0104002:253, 11:05:0104002:255, 11:05:0104002:143, 11:05:0104002:1282

земли кадастрового квартала: 11:05:0104002



**Масштаб 1:1 500**

**Условные обозначения:**

-  - граница объекта электросетевого хозяйства;
-  - проектные границы публичного сервитута;
-  **11:05:0000000** - номер и граница кадастрового квартала;
-  **:21** - граница и кадастровый номер земельного участка, содержащиеся в ЕГРН;
-  **:21(1)** - обозначение контура многоконтурного земельного участка;
-  **● 1** - обозначение и номер характерной точки проектных границ публичного сервитута.

**Каталог координат границ публичного сервитута  
объекта электросетевого хозяйства:  
«ВЛ-0,4 кВ ф. 2 КТП №1181 г. Сыктывкар»**

<b>Площадь публичного сервитута: 2392 кв.м.</b>		
<b>Метод определения координат: Метод спутниковых геодезических измерений (определений)</b>		
<b>Система координат: МСК - 11, зона 4</b>		
<b>Средняя квадратичная погрешность определения координат характерных точек контура (Mt) = 0,10 м</b>		
Обозначение характерных точек границ	Координаты, м	
	X	Y
1	625 789,61	4 440 083,42
2	625 788,82	4 440 087,34
3	625 775,92	4 440 084,75
4	625 781,42	4 440 051,54
5	625 786,35	4 440 023,12
6	625 791,31	4 439 994,99
7	625 797,84	4 439 956,51
8	625 803,32	4 439 926,94
9	625 808,32	4 439 897,42
10	625 813,41	4 439 868,04
11	625 818,39	4 439 838,56
12	625 823,11	4 439 809,30
13	625 828,55	4 439 775,11
14	625 864,66	4 439 788,42
15	625 897,08	4 439 800,44
16	625 929,24	4 439 812,41
17	625 964,59	4 439 825,33
18	625 953,47	4 439 844,46
19	625 950,01	4 439 842,45
20	625 958,73	4 439 827,45
21	625 929,29	4 439 816,69
22	625 918,86	4 439 831,26
23	625 915,61	4 439 828,93
24	625 925,40	4 439 815,25
25	625 896,99	4 439 804,67
26	625 887,66	4 439 819,20
27	625 884,29	4 439 817,03
28	625 893,15	4 439 803,25
29	625 863,27	4 439 792,17
30	625 831,73	4 439 780,55
31	625 827,05	4 439 809,94
32	625 822,34	4 439 839,21
33	625 817,63	4 439 867,10
34	625 846,81	4 439 878,43
35	625 879,29	4 439 891,13
36	625 877,83	4 439 894,86
37	625 847,92	4 439 883,16
38	625 846,95	4 439 899,77
39	625 842,96	4 439 899,54
40	625 844,01	4 439 881,63
41	625 816,94	4 439 871,12
42	625 812,26	4 439 898,10
43	625 807,26	4 439 927,64
44	625 801,78	4 439 957,21
45	625 795,25	4 439 995,67
46	625 790,29	4 440 023,81
47	625 785,36	4 440 052,21
48	625 780,50	4 440 081,59

1	625 789,61	4 440 083,42
---	------------	--------------